/ име, фамилия / подпис
дата: 20.09.17 г. Зап. Сегп. Регламент ЕС 2016/679
№ и дата на удостоверението за упражняване на лесовъдска практика: 10674/24.07.2014 г.
за защ. на л. данни

инж. Ганчо Гулеков – лесничей
/ име, фамилия / подпис
дата: 30.10.17 г. Зап. Сегп. Регламент ЕС 2016/679
за защ. на л. данни
№ и дата на удостоверението за упражняване на лесовъдска практика: 11800/31.08.2015 г.

ТЕХНОЛОГИЧЕН ПЛАН № 1.

За добив на дървесина от отдел 623 подотдел г

На ТП ДГС ПАНАГЮРИЩЕ /попълва се само за държавни гори/

Община П-ще; Землище Попинци

имот с (кадастрален идентификатор/КВС) №....., /попълва се само за недържавни гори/

I. Схема за добива на дървесина от насаждението

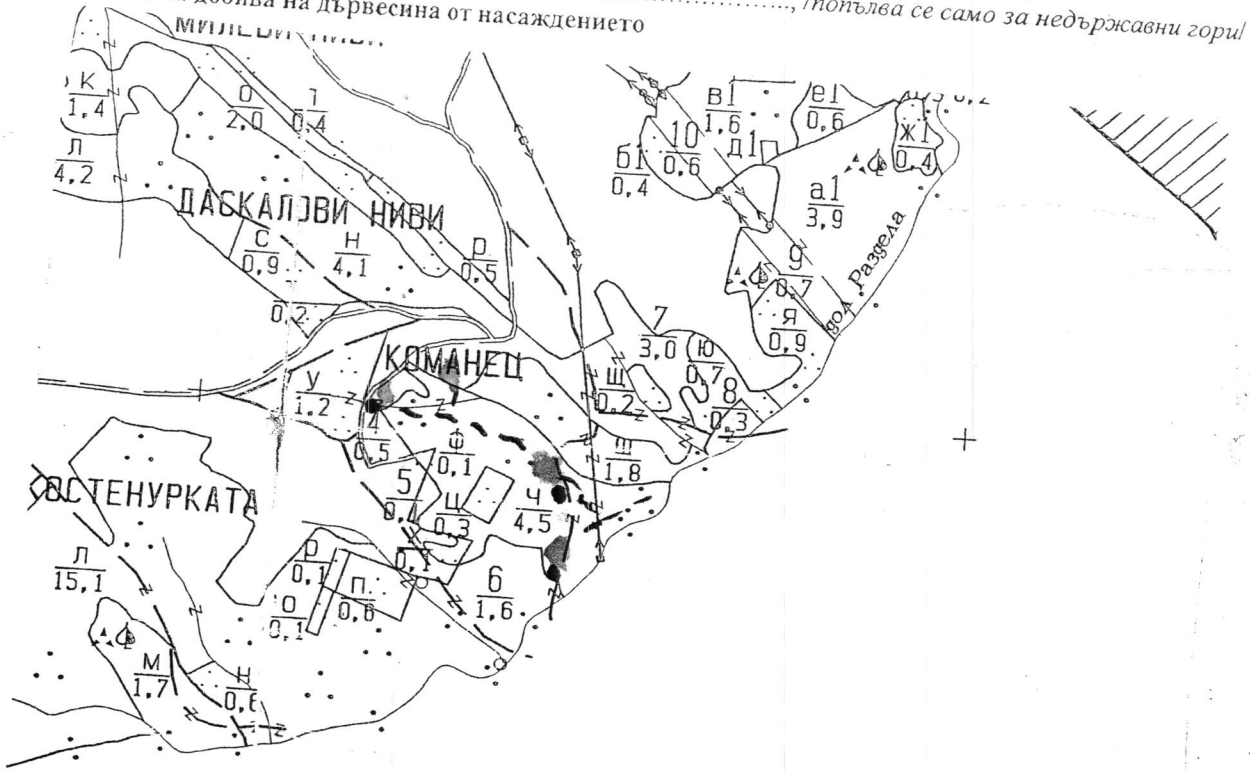

Легенда:

- ±±±± проектирани коларски вр. извозни пътища
- ▬▬▬ съществуващи извозни пътища
- ═══ съществуващ автомобилен път
- ∿∿∿ технологична просека
- насаждение
- място за отпадъци
- »»»» проектирани тракторни вр. извозни пътища
- ▲▲▲ временен склад Команец
- xxxxxx трасе на въжена линия
- -+-+-+- проектиран автомобилен път
- немаркирана част
- ●●● място за смяна на ГСМ

На схемата задължително се нанасят контурите на насаждението/имота, съществуващите и проектирани временни горски пътища, технологичните просеки, просеките за въжени линии, извозни пътища, временни складове както и връзката им със съществуващата автомобилна пътна мрежа.

II. Характеристика на насаждението

1. Вид на сечта Прорещане
   Втори вид сеч ...../ интензивност 20 %
2. Площ на подотдела 4,5 ха. Размер на сечището 4,5 ха. ...../ интензивност .....%
3. Състав по план/програма г.б 10 | б.б ....., действителен г.б 8, б.б 2
4. Запас на 1 ха: с клони 270 куб.м/ха, без клони 342 куб. м/ха.
5. Среден наклон на терена 18 градуса.
6. Очакван добив от маркираната дървесина 133 лежаща маса, куб.м:

дърв. вид / категория	г.б	б.б			дърв. вид / категория	г.б	б.б			дърв. вид / категория	г.б	б.б		
едра	—	—			дребна	5	1			вършина	7	2		
средна	26	4			дърва	65	23							

8.Средно извозно разстояние 250 м.

9.Други характеристики на насаждението / *подчертава се вярното*/ – ВОДОДАЙНА ЗОНА, 200 м край язовир, горна граница на гората, скално-урвест терен с наклон над 30 ^{0}, гора около ц. на пр. зам., защитна ивица на ЖП линия, защитна ивица край река, 200 м около хижа, техн. пр. борба с ерозия, Натура 2000, защитени територии, семепроизводствено н-я, ловностоп. територия, курортна гора, зелена зона, извънселищен парк, местообитания 9110; 9130; 9170; 91W0; 91Z0; 91AA; 91E0; 91M0, сватбовища, надлесни дървета, сервитути, защитени видове, описани в доклада за гори с висока консервационна стойност, мъртва дървесина, биологично разнообразие и др.

ГВКС: 4.3.2

III. Технологични указания

1.Дървесината в насаждението да се добива при спазване на технологичната схема по т. I

2.Сечта ще се извършва с БМТ.

Кастренето на отсечените стъбла ще се извършва / *подчертава се вярното*/ - в сечище / на временен склад.

Разкройването на стъблата ще се извършва / *подчертава се вярното*/ - в сечище / на временен склад.

3.Извозът от сечището до временните складове ще се осъществява с / *подчертава се вярното*/ - животинска тяга / трактор на цели стъбла / дълги секции / къси секции / сортименти / с влачене по терена / изцяло натоварени.

Ще се използват техники и технологии, които да не нарушават земната повърхност.

Пресичането на водните течения ще става перпендикулярно, като се изградят помощни съоръжения (мостове, проходи и скари) / Няма да се пресичат водни течения./ *подчертава се вярното*/ .

4.Проектирани нови горски автомобилни пътища съгласно Наредба 5 за строителството в горските територии без промяна на предназначението им: дължина .....м. широчина .....м.

5.Изграждане и ремонт на временни извозни горски пътища:

5.1 Тракторни – разстояние между тях ...м (не по-малко от 40 м), дължина...м, широчина 4 м.

5.2 Коларски - разстояние между тях.....м (не по-малко от 40 м), дължина .....м, широчина ... м

6.Просеки за въжени линии: ..... бр.

допустимо разстояние между просеките ..... м., дължина ..... м., широчина ..... м.

7.Направа на технологични просеки .....бр.

допустимо разстояние между тях .....м., дължина .....м., широчина ..... м.

8.Изграждане на нови временни складове (бр., площ в ха)

Брой складове ...4... бр. Изграждането им ще става извън заливните зони на реките и пътното платно на горските пътища.

9.Мерки за опазване на оставащите на корен дървета, подраста, младиняка и почвата.

Дърветата, подлежащи на сеч, ще се повалят в посока, свободна от подраст, младиняк и стоящи дървета. При извоза оставащите на корен дървета ще се опазват от нараняване.

10.Начини за почистване на сечището

Равномерно разхвърляна на вършината по-ниската част на сечището.

Няма да се допуска оставяне на остатъци от сечта на разстояние по-малко от 20 м от краищата на пътното платно на пътищата от РПМ, на горските пътища, и на разстояние, не по-малко от 5 м от краищата на останалите автомобилни пътища, както и да не попадат във водните течения.

11.Други указания:

Извозената на временните складове дървесина ще се окачествява, кубира, надписва и складира на лонгони без да се допира до стоящи дървета. Технологичната такава и дървата за огрев ще се подреждат на фигури. Зареждането с ГСМ ще става само на определените за целта места.

Всички горивосмазочни и битови отпадъци ежедневно ще се събират, изнасят извън горските територии и изхвърлят на определените за това места.

Ще се спазват изискванията на сертификат по FSC - NC – FM/COC - 014931.

12.Всички операции по подготвителните и основните работи ще се извършват съгласно изискванията на **Правилника за здравословни и безопасни условия на труд в горите и правилата за противопожарна безопасност в горите. Обектите се оборудват с противопожарни средства съгласно Наредба № 8 от 11.05.2012 г.**

ЗАПОЗНАТ с технологичния план: ...../попълва се след издаването на позволителното за сеч/

Лицето по чл. 108, ал. 2 от ЗГ, на което е издадено позволително за сеч № .....

..... / трите имена, подпис, дата /

№ и дата на удостоверението за упражняване на лесовъдска практика: .....

ЗАПОЗНАТ с технологичния план: ...../попълва се след издаването на позволителното за сеч/

Лицето по чл. 108, ал. 2 от ЗГ, на което е издадено позволително за сеч № .....

..... / трите имена, подпис, дата /

№ и дата на удостоверението за упражняване на лесовъдска практика: .....

Изготвил: Стоян Иванов
Зап. сбгп. Регламент ЕС 2016/679
/име, фамилия,/ подпис За зад. на л. данни
дата: 20.10.2018г.
№ и дата на удостоверението за упражняване на лесовъдска практика: 9512/24.10.2011г.

Образец по чл. 5, ал. 6 от НСИ

Одобрил: Зап. сбгп. Регламент
За зад. на л. данни
/име, фамилия, длъжност ръководител на участък/ горски стражар/ горски техник/ горски чиновник – лесничей
/име, фамилия,/ подпис
дата: 20.10.18г.,
№ и дата на удостоверението за упражняване на лесовъдска практика: 11800/31.08.2015 г.

ТЕХНОЛОГИЧЕН ПЛАН № 1.

За добив на дървесина от отдел 625 подотдел Б
На ТП ДГС ПАНАГЮРИЩЕ /попълва се само за държавни гори/
Община Панагюрище; Землище Поибрени;
имот с (кадастрален идентификатор/КВС) №....., /попълва се само за недържавни гори/

I. Схема за добива на дървесина от насаждението

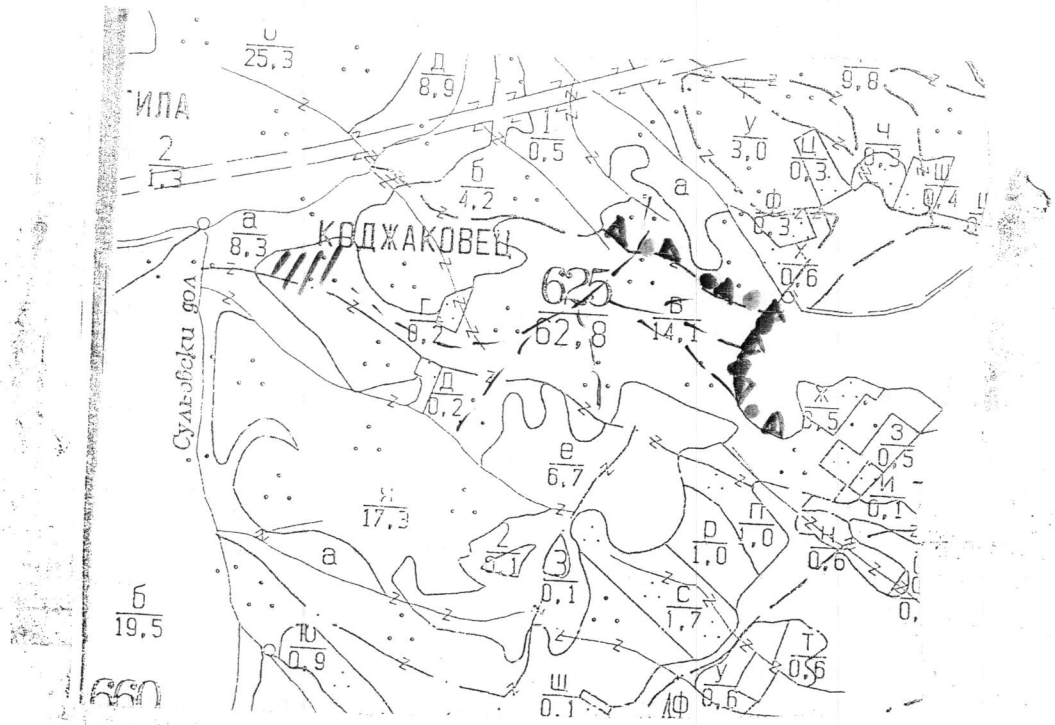

Легенда:

- ±±±± проектирани коларски вр. извозни пътища
- проектирани тракторни вр. извозни пътища
- съществуващи извозни пътища
- временен склад Коджаковец
- съществуващ автомобилен път
- xxxxxx трасе на въжена линия
- технологична просека
- проектиран автомобилен път
- насаждение
- немаркирана част
- място за отпадъци
- място за смяна на ГСМ

На схемата задължително се нанасят контурите на насаждението/имота, съществуващите и проектирани временни горски пътища, технологичните просеки, просеките за въжени линии, извозни пътища, временни складове както и връзката им със съществуващата автомобилна пътна мрежа.

II. Характеристика на насаждението

1.Вид на сечта Прочистване / интензивност 40 %
Втори вид сеч ..... / интензивност .....%
2.Площ на подотдела 14,10 ха. Размер на сечището 13,00 ха.
3.Състав по план/програма 6Б 10, действителен 6Б 10
4.Запас на 1 ха: с клони 332 куб.м/ха , без клони 275 куб. м/ха.
5.Среден наклон на терена 14 градуса.
6.Очакван добив от маркираната дървесина 360 лежаща маса, куб.м.

дърв. вид / категория	6Б				дърв. вид / категория	6Б				дърв. вид / категория	6Б			
едра	3				дребна	12				вършина	22			
средна	95				дърва	251								

...ние и характеристика на подраста преди сечта (състав, възраст, средна височина, % на покритие) .....

8.Средно извозно разстояние 200 м.

9.Други характеристики на насаждението / *подчертава се вярното*/ – вододайна зона, 200 м край язовир, горна граница на гората, скално-урвест терен с наклон над 30 ^{0}, гора около ц. на пр. зам., защитна ивища на ЖП линия, защитна ивица край река, 200 м около хижа, техн. пр. борба с ерозия, Натура 2000, защитени територии, семепроизводствено н-я, ловностоп. територия, курортна гора, зелена зона, извънселищен парк, местообитания 9110; 9130; 9170; 91W0; 91Z0; 91AA; 91E0; 91M0, сватбовища, надлесни дървета, сервитути, защитени видове, описани в доклада за гори с висока консервационна стойност, мъртва дървесина, биологично разнообразие и др.

ГВКС: 1.1.4/ ЗКС-2/4,3,2

III. Технологични указания

1.Дървесината в насаждението да се добива при спазване на технологичната схема по т. I

2.Сечта ще се извършва с **БМТ.**

Кастренето на отсечените стъбла ще се извършва / *подчертава се вярното*/ - **в сечище / на временен склад.**

Разкройването на стъблата ще се извършва / *подчертава се вярното*/ - **в сечище / на временен склад.**

3.Извозът от сечището до временните складове ще се осъществява с / *подчертава се вярното*/ - **животинска тяга / трактор на цели стъбла / дълги секции / къси секции / сортименти / с влачене по терена / изцяло натоварени.**

Ще се използват техники и технологии, които да не нарушават земната повърхност.

Пресичането на водните течения ще става перпендикулярно, като се изградят помощни съоръжения (мостове, проходи и скари) / Няма да се пресичат водни течения./ *подчертава се вярното*/.

4.Проектирани нови горски автомобилни пътища съгласно Наредба 5 за строителството в горските територии без промяна на предназначението им: дължина .....м. широчина .....м.

5.Изграждане и ремонт на временни извозни горски пътища:

5.1 Тракторни – разстояние между тях ...м (не по-малко от 40 м), дължина...м, широчина 4 м.

5.2 Коларски - разстояние между тях.....м (не по-малко от 40 м), дължина .....м, широчина ... м

6.Просеки за въжени линии: ..... бр.

допустимо разстояние между просеките ..... м., дължина ..... м., широчина ..... м.

7.Направа на технологични просеки .....бр.

допустимо разстояние между тях .....м., дължина .....м., широчина ..... м.

8.Изграждане на нови временни складове (бр., площ в ха)

Брой складове 7 бр. Изграждането им ще става извън заливните зони на реките и пътното платно на горските пътища.

9.Мерки за опазване на оставащите на корен дървета, подраста, младиняка и почвата.

Дърветата, подлежащи на сеч, ще се повалят в посока, свободна от подраст, младиняк и стоящи дървета.

При извоза оставащите на корен дървета ще се опазват от нараняване.

10.Начини за почистване на сечището

Разхвърляне на вършината по целата площ на сечището

Няма да се допуска оставяне на остатъци от сечта на разстояние по-малко от 20 м от краищата на пътното платно на пътищата от РПМ, на горските пътища, и на разстояние, не по-малко от 5 м от краищата на останалите автомобилни пътища, както и да не попадат във водните течения.

11.Други указания:

Извозената на временните складове дървесина ще се окачествява, кубира, надписва и складира на лонгони без да се допира до стоящи дървета. Технологичната такава и дървата за огрев ще се подреждат на фигури.

Зареждането с ГСМ ще става само на определените за целта места.

Всички горивосмазочни и битови отпадъци ежедневно ще се събират, изнасят извън горските територии и изхвърлят на определените за това места.

Ще се спазват изискванията на сертификат по FSC - NC – FM/COC - 014931.

12.Всички операции по подготвителните и основните работи ще се извършват съгласно изискванията на Правилника за здравословни и безопасни условия на труд в горите и правилата за противопожарна безопасност в горите. Обектите се оборудват с противопожарни средства съгласно Наредба № 8 от 11.05.2012 г.

ЗАПОЗНАТ с технологичния план: ...../попълва се след издаването на позволителното за сеч/

Лицето по чл. 108, ал. 2 от ЗГ, на което е издадено позволително за сеч № .....

/ трите имена, подпис, дата /

№ и дата на удостоверението за упражняване на лесовъдска практика: .....

ЗАПОЗНАТ с технологичния план: ...../попълва се след издаването на позволителното за сеч/

Лицето по чл. 108, ал. 2 от ЗГ, на което е издадено позволително за сеч № .....

/ трите имена, подпис, дата /

№ и дата на удостоверението за упражняване на лесовъдска практика: .....

Изготвил: .....
Защитен съгл. Регламент ЕС 2016/679 За защ. на л. данни
/име, фамилия,/ подпис
дата: 30.10.16 г.
№ и дата на удостоверението за упражняване на лесовъдска практика: 10874/21.07.2014 г.

Одобрил: Защ. съгл. Регламент ЕС 2016/679 За защ. на л. данни
инж. Ганчо Гулеков – лесничей
име, фамилия,/ подпис
дата: 30.10.16 г.,
№ и дата на удостоверението за упражняване на лесовъдска практика: 11800/31.08.2015 г.

Образец по чл. 53, ал. 6 от НС

ТЕХНОЛОГИЧЕН ПЛАН № 1

За добив на дървесина от отдел 628 подотдел X
На ТП ДГС ПАНАГЮРИЩЕ */попълва се само за държавни гори/*
Община П-ще; Землище Полянци;
имот с (кадастрален идентификатор/КВС) №....., */попълва се само за недържавни гори/*

I. Схема за добива на дървесина от насаждението

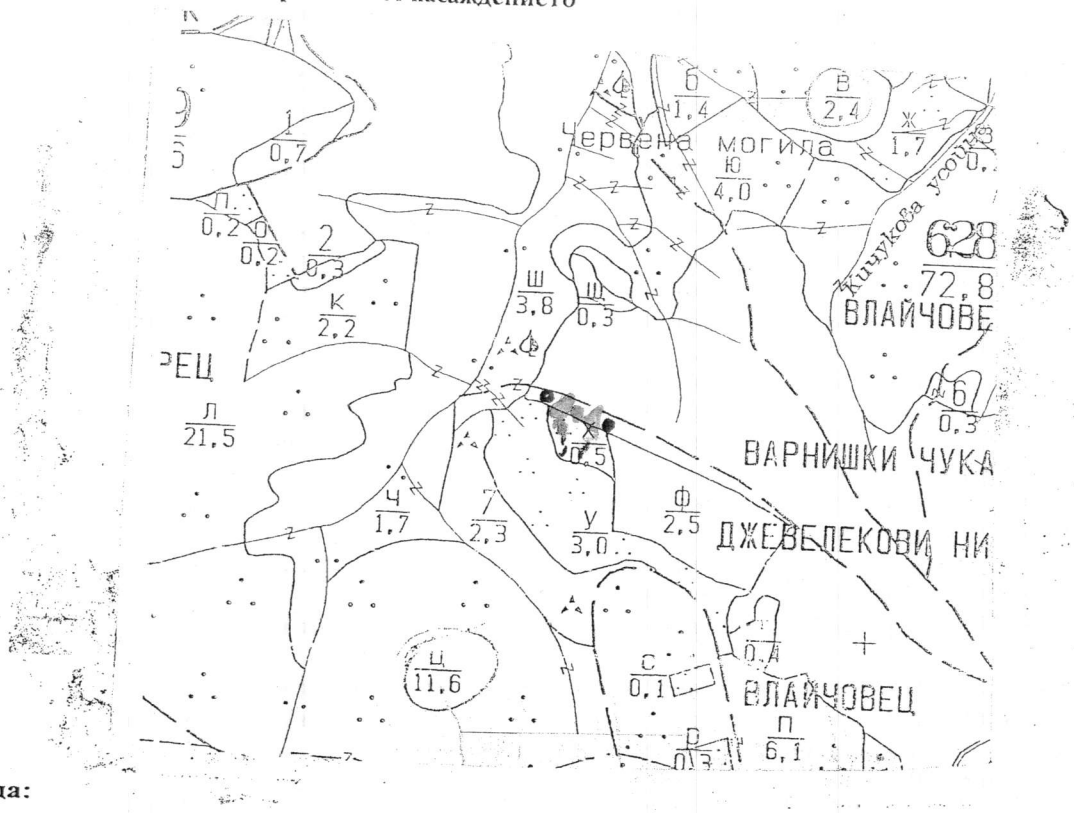

Легенда:

- проектирани коларски вр. извозни пътища
- съществуващи извозни пътища
- съществуващ автомобилен път
- технологична просека
- насаждение
- място за отпадъци
- проектирани тракторни вр. извозни пътища
- временен склад Варнишки чукарч
- трасе на въжена линия
- проектиран автомобилен път
- немаркирана част
- място за смяна на ГСМ

На схемата задължително се нанасят контурите на насаждението/имота, съществуващите и проектирани временни горски пътища, технологичните просеки, просеките за въжени линии, извозни пътища, временни складове както и връзката им със съществуващата автомобилна пътна мрежа.

II. Характеристика на насаждението

1.Вид на сечта Прочистване / интензивност 20 %
Втори вид сеч ..... / интензивност ..... %
2.Площ на подотдела 0,5 ха. Размер на сечището 0,3 ха.
3.Състав по план/програма 7Б10; Благун, чер. бук, зимен дъб, явор; действителен 7Б10
4.Запас на 1 ха: с клони 240 куб.м/ха, без клони 187 куб. м/ха.
5.Среден наклон на терена 19 градуса.
6.Очакван добив от маркираната дървесина 23 лежаща маса, куб.м.

дърв. вид / категория	7Б				дърв. вид / категория	7Б				дърв. вид / категория				
едра	1				дребна	2				дебелина	2			
средна	12				дърва	8								

/ наличие и характеристика на подраста преди сечта (състав, възраст, средна височина, % на покритие)

8.Средно извозно разстояние 60 м.

9.Други характеристики на насаждението / *подчертава се вярното*/ – **вододайна зона, 200 м край язовир, горна граница на гората, скално-урвест терен с наклон над 30 ^{0}, гора около ц. на пр. зам., защитна ивица на ЖП линия, защитна ивица край река, 200 м около хижа, техн. пр. борба с ерозия, Натура 2000, защитени територии, семепроизводствено н-я, ловностоп. територия, курортна гора, зелена зона, извънселищен парк, местообитания 9110; 9130; 9170; 91W0; 91Z0; 91AA; 91E0; 91M0, сватбовища, надлесни дървета, сервитути, защитени видове, описани в доклада за гори с висока консервационна стойност, мъртва дървесина, биологично разнообразие и др.**

ГВКС: ВКС-2

III. Технологични указания

1.Дървесината в насаждението да се добива при спазване на технологичната схема по т. I

2.Сечта ще се извършва с **БМТ.**

Кастренето на отсечените стъбла ще се извършва / *подчертава се вярното*/ - **в сечище / на временен склад.**

Разкройването на стъблата ще се извършва / *подчертава се вярното*/ - **в сечище / на временен склад.**

3.Извозът от сечището до временните складове ще се осъществява с / *подчертава се вярното*/ - **животинска тяга / трактор на цели стъбла / дълги секции / къси секции / сортименти / с влачене по терена / изцяло натоварени.**

Ще се използват техники и технологии, които да не нарушават земната повърхност.

Пресичането на водните течения ще става перпендикулярно, като се изградят помощни съоръжения (мостове, проходи и скари) / Няма да се пресичат водни течения./ *подчертава се вярното*/ .

4.Проектирани нови горски автомобилни пътища съгласно Наредба 5 за строителството в горските територии **без** промяна на предназначението им: дължина .....м. широчина .....м.

5.Изграждане и ремонт на временни извозни горски пътища:

5.1 Тракторни – разстояние между тях ...м (не по-малко от 40 м), дължина...м, широчина 4 м.

5.2 Коларски - разстояние между тях.....м (не по-малко от 40 м), дължина .....м, широчина ... м

6.Просеки за въжени линии: ..... бр.

допустимо разстояние между просеките ..... м., дължина ..... м., широчина ..... м.

7.Направа на технологични просеки .....бр.

допустимо разстояние между тях .....м., дължина .....м., широчина ..... м.

8.Изграждане на нови временни складове (бр., площ в ха)

Брой складове 2 бр. Изграждането им ще става извън заливните зони на реките и пътното платно на горските пътища.

9.Мерки за опазване на оставащите на корен дървета, подраста, младиняка и почвата.

Дърветата, подлежащи на сеч, ще се повалят в посока, свободна от подраст, младиняк и стоящи дървета.

При извоза оставащите на корен дървета ще се опазват от нараняване.

10.Начини за почистване на сечището

Разхвърляне на вършината по цялата площ на сечището

Няма да се допуска оставяне на остатъци от сечта на разстояние по-малко от 20 м от краищата на пътното платно на пътищата от РПМ, на горските пътища, и на разстояние, не по-малко от 5 м от краищата на останалите автомобилни пътища, както и да не попадат във водните течения.

11.Други указания:

Извозената на временните складове дървесина ще се окачествява, кубира, надписва и складира на лонг без да се допира до стоящи дървета. Технологичната такава и дървата за огрев ще се подреждат на фигури.

Зареждането с ГСМ ще става само на определените за целта места.

Всички горивосмазочни и битови отпадъци ежедневно ще се събират, изнасят извън горските територии и изхвърлят на определените за това места.

Ще се спазват изискванията на сертификат по FSC - NC – FM/COC - 014931.

12.Всички операции по подготвителните и основните работи ще се извършват съгласно изискванията на Правилника за здравословни и безопасни условия на труд в горите и правилата за противопожарна безопасност в горите. Обектите се оборудват с противопожарни средства съгласно Наредба № 8 от 11.05.2012 г.

ЗАПОЗНАТ с технологичния план: ...../попълва се след издаването на позволителното за сеч/

Лицето по чл. 108, ал. 2 от ЗГ, на което е издадено позволително за сеч № .....

..... / трите имена, подпис, дата /

№ и дата на удостоверението за упражняване на лесовъдска практика: .....

ЗАПОЗНАТ с технологичния план: ...../попълва се след издаването на позволителното за сеч/

Лицето по чл. 108, ал. 2 от ЗГ, на което е издадено позволително за сеч № .....

..... / трите имена, подпис, дата /

№ и дата на удостоверението за упражняване на лесовъдска практика: .....

Изготвил: Зап. сегл. Регламент ЕС 2016/679 За защ. на л. данни
/име, фамилия,/ подпис
дата: 06.06.18 г.,
№ и дата на удостоверението за упражняване на лесовъдска практика: 10674/24.07.2014

Одобрил: Зап. сегл. Регламент ЕС 2016/679 За защ. на п. данни
инж. Ганчо Гулеков – лесничей
/име, фамилия,/ подпис
дата 06.06.18 г.,
№ и дата на удостоверението за упражняване на лесовъдска практика: 11800/31.08.2015 г.

ТЕХНОЛОГИЧЕН ПЛАН № 1

За добив на дървесина от отдел 629 подотдел Г

На ТП ДГС ПАНАГЮРИЩЕ /попълва се само за държавни гори/

Община П-ще; Землище Полинци

имот с (кадастрален идентификатор/КВС) №....., /попълва се само за недържавни гори/

I. Схема за добива на дървесина от насаждението

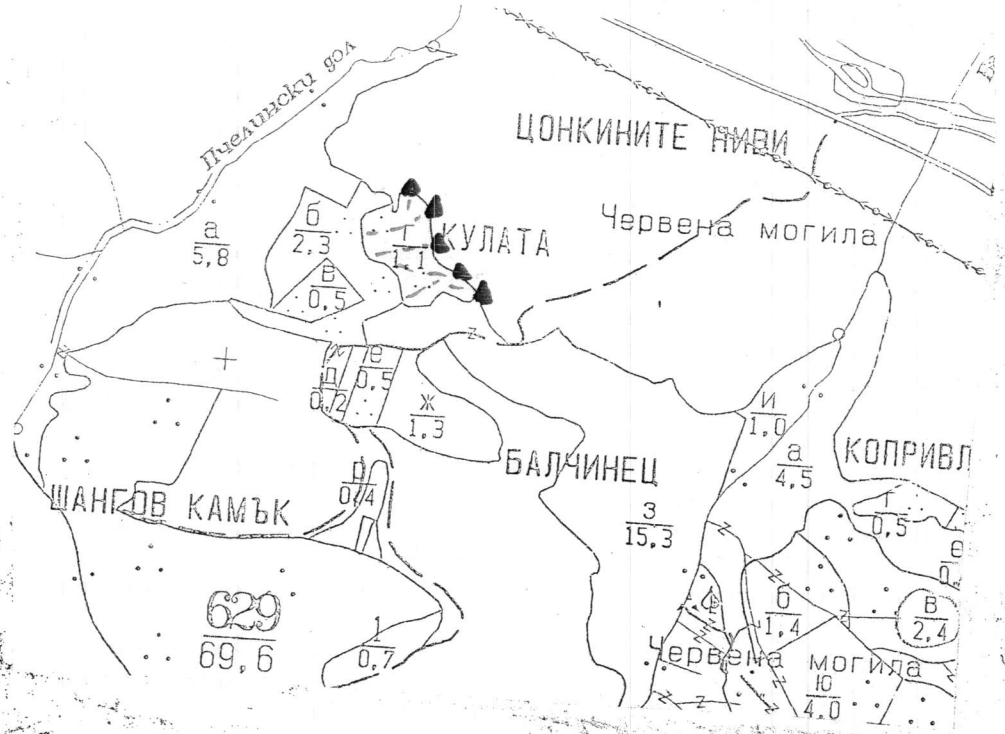

Легенда:

- ±±±± проектирани коларски вр. извозни пътища
- съществуващи извозни пътища
- съществуващ автомобилен път
- технологична просека
- насаждение
- място за отпадъци
- проектирани тракторни вр. извозни пътища
- ▲▲▲ временен склад Шангов камък
- xxxxxx трасе на въжена линия
- проектиран автомобилен път
- немаркирана част
- място за смяна на ГСМ

На схемата задължително се нанасят контурите на насаждението/имота, съществуващите и проектирани временни горски пътища, технологичните просеки, просеките за въжени линии, извозни пътища, временни складове както и връзката им със съществуващата автомобилна пътна мрежа.

II. Характеристика на насаждението

1. Вид на сечта Прореждане
   Втори вид сеч ...../ интензивност 20 %
2. Площ на подотдела 1,1 ха. Размер на сечището 1,1 ха.
3. Състав по план/програма 7 бор 3 дгб, действителен 7 бор 10
4. Запас на 1 ха: с клони 354 куб.м/ха, без клони 288 куб. м/ха.
5. Среден наклон на терена 15 градуса.
6. Очакван добив от маркираната дървесина 84 лежаща маса, куб.м.

дърв. вид / категория	7 бор				дърв. вид / категория	7 бор				дърв. вид / категория	7 бор			
едра	3				дребна	5				върщина	5			
средна	33				дърва	38								

[illegible] и характеристика на подраст преди сечта (състав, възраст, средна височина, % на покритие
.....
.....

8.Средно извозно разстояние ...100.....м.

9.Други характеристики на насаждението / *подчертава се вярното*/ – вододайна зона, 200 м край язовир, горна граница на гората, скално-урвест терен с наклон над 30 ^{0}, гора около ц. на пр. зам., защитна ивица на ЖП линия, защитна ивица край река, 200 м около хижа, техн. пр. борба с ерозия, Натура 2000, защитени територии, семепроизводствено н-я, ловностоп. територия, курортна гора, зелена зона, извънселищен парк, местообитания 9110; 9130; 9170; 91W0; 91Z0; 91AA; 91E0; 91M0, сватбовища, надлесни дървета, сервитути, защитени видове, описани в доклада за гори с висока консервационна стойност, мъртва дървесина, биологично разнообразие и др.

ГВКС: ...ВКС 2.....

III. Технологични указания

1.Дървесината в насаждението да се добива при спазване на технологичната схема по т. I

2.Сечта ще се извършва с БМТ.

Кастренето на отсечените стъбла ще се извършва / *подчертава се вярното*/ - в сечище / на временен склад.

Разкройването на стъблата ще се извършва / *подчертава се вярното*/ - в сечище / на временен склад.

3.Извозът от сечището до временните складове ще се осъществява с / *подчертава се вярното*/ - животинска тяга / трактор на цели стъбла / дълги секции / къси секции / сортименти / с влачене по терена / изцяло натоварени.

Ще се използват техники и технологии, които да не нарушават земната повърхност.

Пресичането на водните течения ще става перпендикулярно, като се изградят помощни съоръжения (мостове, проходи и скари) / Няма да се пресичат водни течения./ *подчертава се вярното*/.

4.Проектирани нови горски автомобилни пътища съгласно Наредба 5 за строителството в горските територии без промяна на предназначението им: дължина .....м. широчина .....м.

5.Изграждане и ремонт на временни извозни горски пътища:

5.1 Тракторни – разстояние между тях ...м (не по-малко от 40 м), дължина...м, широчина 4 м.

5.2 Коларски - разстояние между тях.....м (не по-малко от 40 м), дължина ....м, широчина ... м

6.Просеки за въжени линии: ..... бр.

допустимо разстояние между просеките ..... м., дължина ..... м., широчина ..... м.

7.Направа на технологични просеки .....бр.

допустимо разстояние между тях .....м., дължина .....м., широчина ..... м.

8.Изграждане на нови временни складове (бр., площ в ха)

Брой складове ..5.... бр. Изграждането им ще става извън заливните зони на реките и пътното платно на горските пътища.

9.Мерки за опазване на оставащите на корен дървета, подраста, младиняка и почвата.

Дърветата, подлежащи на сеч, ще се повалят в посока, свободна от подраст, младиняк и стоящи дървета.

При извоза оставащите на корен дървета ще се опазват от нараняване.

10.Начини за почистване на сечището

Равномерно разхвърляне на вършината по-цялата площ

Няма да се допуска оставяне на остатъци от сечта на разстояние по-малко от 20 м от краищата на пътното платно на пътищата от РПМ, на горските пътища, и на разстояние, не по-малко от 5 м от краищата на останалите автомобилни пътища, както и да не попадат във водните течения.

11.Други указания:

Извозената на временните складове дървесина ще се окачествява, кубира, надписва и складира на лонгони без да се допира до стоящи дървета. Технологичната такава и дървата за огрев ще се подреждат на фигури.

Зареждането с ГСМ ще става само на определените за целта места.

Всички горивосмазочни и битови отпадъци ежедневно ще се събират, изнасят извън горските територии и изхвърлят на определените за това места.

Ще се спазват изискванията на сертификат по FSC - NC – FM/COC - 014931.

12.Всички операции по подготвителните и основните работи ще се извършват съгласно изискванията на Правилника за здравословни и безопасни условия на труд в горите и правилата за противопожарна безопасност в горите. Обектите се оборудват с противопожарни средства съгласно Наредба № 8 от 11.05.2012 г.

ЗАПОЗНАТ с технологичния план: ...../попълва се след издаването на позволителното за сеч/

Лицето по чл. 108, ал. 2 от ЗГ, на което е издадено позволително за сеч № .....

.....

/ трите имена, подпис, дата /

№ и дата на удостоверението за упражняване на лесовъдска практика: .....

ЗАПОЗНАТ с технологичния план: ...../попълва се след издаването на позволителното за сеч/

Лицето по чл. 108, ал. 2 от ЗГ, на което е издадено позволително за сеч № .....

.....

/ трите имена, подпис, дата /

№ и дата на удостоверението за упражняване на лесовъдска практика: .....

Зап. сегл. Регламент ЕС 2016/679 без зад. на л. данни

Зап. сегл. Регламент ЕС 2016/679 за зад. на л. данни

№ и дата на удостоверението за упражняване на лесовъдска практика: 11800/31.08.2015 г.

ТЕХНОЛОГИЧЕН ПЛАН № 1

За добив на дървесина от отдел 636 подотдел 5

На ТП ДГС ПАНАГЮРИЩЕ */попълва се само за държавни гори/*

Община Панагюрище; Землище Елшица

имот с (кадастрален идентификатор/КВС) №....., */попълва се само за недържавни гори/*

I. Схема за добива на дървесина от насаждението

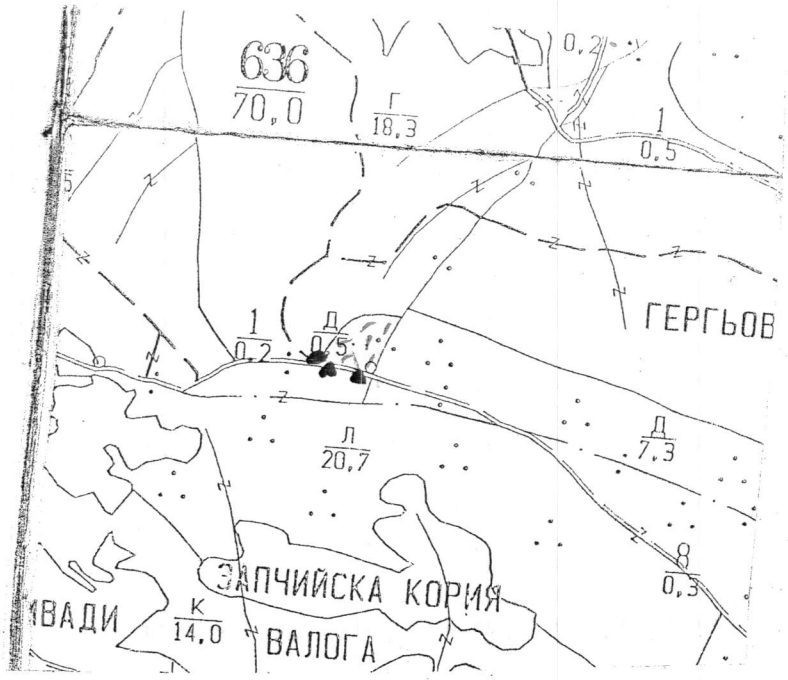

Легенда:

- проектирани коларски вр. извозни пътища
- съществуващи извозни пътища
- съществуващ автомобилен път
- технологична просека
- насаждение
- място за отпадъци
- проектирани тракторни вр. извозни пътища
- временен склад Запчийска кория
- трасе на въжена линия
- проектиран автомобилен път
- немаркирана част
- място за смяна на ГСМ

На схемата задължително се нанасят контурите на насаждението/имота, съществуващите и проектирани временни горски пътища, технологичните просеки, просеките за въжени линии, извозни пътища, временни складове както и връзката им със съществуващата автомобилна пътна мрежа.

II. Характеристика на насаждението

1.Вид на сечта Продирка

Втори вид сеч ..... / интензивност 10 %

2.Площ на подотдела ...0,5... ха. Размер на сечището...0,5... ха. / интензивност .....%

3.Състав по план/програма 7.Бор 3.Гъ, ..., действителен 7.Бор 10

4.Запас на 1 ха: с клони 280 куб.м/ха, без клони 23.2 куб. м/ха.

5.Среден наклон на терена ....6.....градуса.

6.Очакван добив от маркираната дървесина .....15.....лежаща маса, куб.м:

дърв. вид / категория	7.Бор				дърв. вид / категория	7.Бор				дърв. вид / категория	7.Бор			
едра	1				дребна									
средна	3				дърва	10				върша	1			

8.Средно извозно разстояние 1000 м.

9.Други характеристики на насаждението / *подчертава се вярното*/ – водолайна зона, 200 м край язовир, горна граница на гората, скално-урвест терен с наклон над 30 ^{0}, гора около ц. на пр. зам., защитна ивиша на ЖП линия, защитна ивица край река, 200 м около хижа, техн. пр. борба с ерозия, Натура 2000, защитени територии, семепроизводствено н-я, ловностоп. територия, курортна гора, зелена зона, извънселишен парк, местообитания 9110; 9130; 9170; 91W0; 91Z0; 91AA; 91E0; 91M0, сватбовища, надлесни дървета, сервитути, защитени видове, описани в доклада за гори с висока консервационна стойност, мъртва дървесина, биологично разнообразие и пр.

ГВКС: ..... ВКС 2

III. Технологични указания

1.Дървесината в насаждението да се добива при спазване на технологичната схема по т. I

2.Сечта ще се извършва с БМТ.

Кастренето на отсечените стъбла ще се извършва / *подчертава се вярното*/ - в сечище / на временен склад.

Разкройването на стъблата ще се извършва / *подчертава се вярното*/ - в сечище / на временен склад.

3.Извозът от сечището до временните складове ще се осъществява с / *подчертава се вярното*/ - животинска тяга / трактор на цели стъбла / дълги секции / къси секции / сортименти / с влачене по терена / изцяло натоварени.

Ще се използват техники и технологии, които да не нарушават земната повърхност.

Пресичането на водните течения ще става перпендикулярно, като се изградят помощни съоръжения (мостове, проходи и скари) / Няма да се пресичат водни течения./ *подчертава се вярното*/ .

4.Проектирани нови горски автомобилни пътища съгласно Наредба 5 за строителството в горските територии без промяна на предназначението им: дължина .....м. широчина .....м.

5.Изграждане и ремонт на временни извозни горски пътища:

5.1 Тракторни – разстояние между тях ..м (не по-малко от 40 м), дължина...м, широчина 4 м.

5.2 Коларски - разстояние между тях.....м (не по-малко от 40 м), дължина .....м, широчина ... м

6.Просеки за въжени линии: ..... бр.

допустимо разстояние между просеките ..... м., дължина ..... м., широчина ..... м.

7.Направа на технологични просеки .....бр.

допустимо разстояние между тях .....м., дължина .....м., широчина ..... м.

8.Изграждане на нови временни складове (бр., площ в ха)

Брой складове ...3.. бр. Изграждането им ще става извън заливните зони на реките и пътното платно на горските пътища.

9.Мерки за опазване на оставащите на корен дървета, подраста, младиняка и почвата.

Дърветата, подлежащи на сеч, ще се повалят в посока, свободна от подраст, младиняк и стоящи дървета.

При извоза оставащите на корен дървета ще се опазват от нараняване.

10.Начини за почистване на сечището

Равномерно разхвърляне върху площта по-късно слу

Няма да се допуска оставяне на остатъци от сечта на разстояние по-малко от 20 м от крайщата на пътното платно на пътищата от РПМ, на горските пътища, и на разстояние, не по-малко от 5 м от крайщата на останалите автомобилни пътища, както и да не попадат във водните течения.

11.Други указания:

Извозената на временните складове дървесина ще се окачествява, кубира, надписва и складира на лонгони без да се допира до стоящи дървета. Технологичната такава и дървата за огрев ще се подреждат на фигури.

Зареждането с ГСМ ще става само на определените за целта места.

Всички горивосмазочни и битови отпадъци ежедневно ще се събират, изнасят извън горските територии и изхвърлят на определените за това места.

Ще се спазват изискванията на сертификат по FSC - NC – FM/COC - 014931.

12.Всички операции по подготвителните и основните работи ще се извършват съгласно изискванията на Правилника за здравословни и безопасни условия на труд в горите и правилата за противопожарна безопасност в горите. Обектите се оборудват с противопожарни средства съгласно Наредба № 8 от 11.05.2012 г.

ЗАПОЗНАТ с технологичния план: ...../попълва се след издаването на позволителното за сеч/

Лицето по чл. 108, ал. 2 от ЗГ, на което е издадено позволително за сеч № .....

..... / трите имена, подпис, дата /

№ и дата на удостоверението за упражняване на лесовъдска практика: .....

ЗАПОЗНАТ с технологичния план: ...../попълва се след издаването на позволителното за сеч/

Лицето по чл. 108, ал. 2 от ЗГ, на което е издадено позволително за сеч № .....

..... / трите имена, подпис, дата /

№ и дата на удостоверението за упражняване на лесовъдска практика: .....

Изготвил: Зап. съгласно Регламент ЕС 2016/679 за защита на данните
Илия Рабушимов
/име, фамилия,/ подпис
дата: 22.09.11 г.,
№ и дата на удостоверението за упражняване на лесовъдска практика: 11530/24.06.2013

Одобрил: Зап. съгл. Регламент ЕС 2016/679 за защита на данните
инж. Панчо Гулеков – Началник
/име, фамилия,/ подпис
дата: 28.09.18 г.,
№ и дата на удостоверението за упражняване на лесовъдска практика: 11800/31.08.2015 г.

ТЕХНОЛОГИЧЕН ПЛАН № 1

За добив на дървесина от отдел 636 подотдел К
На **ТП ДГС ПАНАГЮРИЩЕ** */попълва се само за държавни гори/*
Община Панагюрище, Землище Панагюрище;
имот с (кадастрален идентификатор/КВС) №....., */попълва се само за недържавни гори/*

I. Схема за добива на дървесина от насаждението

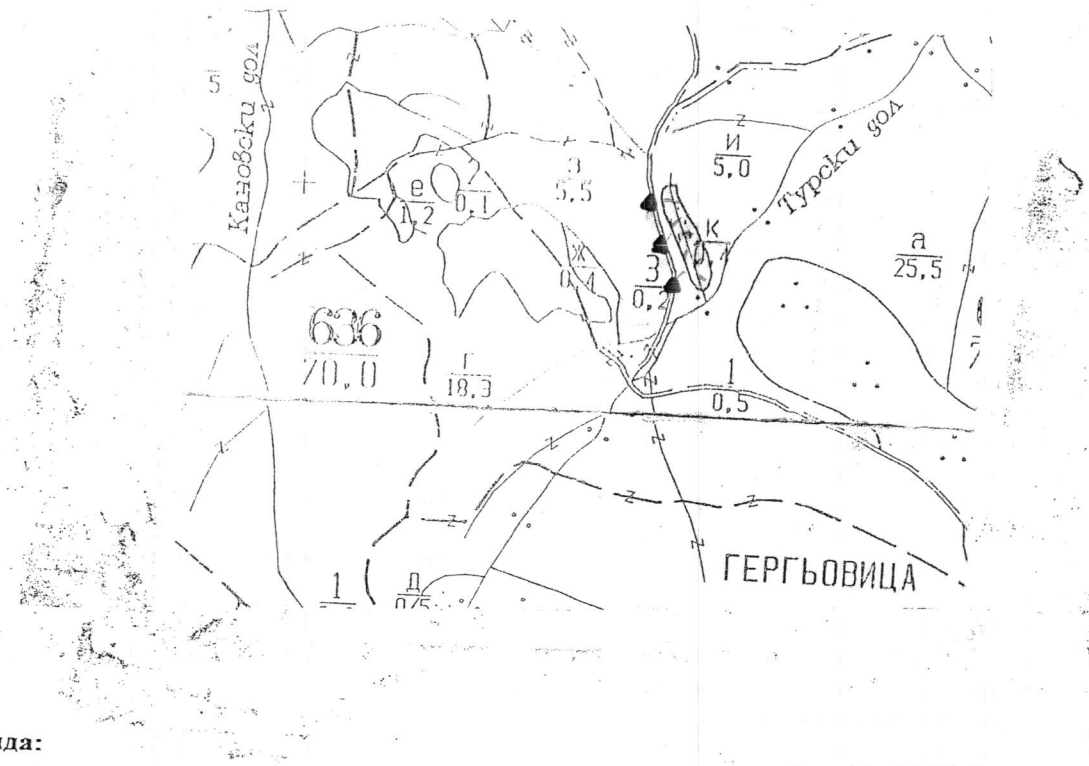

Легенда:

- ±±±± проектирани коларски вр. извозни пътища
- съществуващи извозни пътища
- съществуващ автомобилен път
- технологична просека
- насаждение
- място за отпадъци
- проектирани тракторни вр. извозни пътища
- временен склад Гергьовица
- xxxxxx трасе на въжена линия
- проектиран автомобилен път
- немаркирана част
- място за смяна на ГСМ

На схемата задължително се нанасят контурите на насаждението/имота, съществуващите и проектирани временни горски пътища, технологичните просеки, просеките за въжени линии, извозни пътища, временни складове както и връзката им със съществуващата автомобилна пътна мрежа.

II. Характеристика на насаждението

1.Вид на сечта Пробирка
Втори вид сеч ..... / интензивност 10 %
2.Площ на подотдела 0,4 ха. Размер на сечището 0,11 ха. / интензивност ..... %
3.Състав по план/програма 2 Бор 3 Ак Ук Кл, действителен 7 Бор 1 .....
4.Запас на 1 ха: с клони 300 куб.м/ха, без клони 240 куб. м/ха.
5.Среден наклон на терена 17 градуса.
6.Очакван добив от маркираната дървесина 14 лежаща маса, куб.м.

дърв. вид / категория	7 Бор				дърв. вид / категория	7 Бор				дърв. вид / категория	7 Бор			
едра					дребна					вършина	1			
средна	1				дърва	12								

7.Наличие и характеристики на подраста преди сечта (състав, възраст, средна в[illegible] % на покритие

8.Средно извозно разстояние ...100.....м.

9.Други характеристики на насаждението / *подчертава се вярното*/ – вододайна зона, 200 м край язовир горна граница на гората, скално урвест терен с наклон над 30 ^{0}, гора около ц. на пр. зам., защитна ивица на ЖП линия, защитна ивица край река, 200 м около хижа, техн. пр. борба с ерозия, Натура 2000, защитени територии, семепроизводствено н-я, ловностоп. територия, курортна гора, зелена зона, извънселищен парк, местообитания 9110; 9130; 9170; 91W0; 91Z0; 91AA; 91E0; 91M0, сватбовища, надлесни дървета, сервитути, защитени видове, описани в доклада за гори с висока консервационна стойност, мъртва дървесина, биологично разнообразие и др.

ГВКС: ВКС 1.1.4 / ВКС 2;

III. Технологични указания

1.Дървесината в насаждението да се добива при спазване на технологичната схема по т. I

2.Сечта ще се извършва с **БМТ.**

Кастренето на отсечените стъбла ще се извършва / *подчертава се вярното*/ - **в сечище / на временен склад.**

Разкройването на стъблата ще се извършва / *подчертава се вярното*/ - **в сечище / на временен склад.**

3.Извозът от сечището до временните складове ще се осъществява с / *подчертава се вярното*/ - **животинска тяга / трактор на цели стъбла / дълги секции / къси секции / сортименти / с влачене по терена / изцяло натоварени.**

Ще се използват техники и технологии, които да не нарушават земната повърхност.

Пресичането на водните течения ще става перпендикулярно, като се изградят помощни съоръжения (мостове, проходи и скари) / Няма да се пресичат водни течения. / *подчертава се вярното*/.

4.Проектирани нови горски автомобилни пътища съгласно Наредба 5 за строителството в горските територии без промяна на предназначението им: дължина .....м. широчина .....м.

5.Изграждане и ремонт на временни извозни горски пътища:

5.1 Тракторни – разстояние между тях ...м (не по-малко от 40 м), дължина...м, широчина 4 м.

5.2 Коларски - разстояние между тях.....м (не по-малко от 40 м), дължина ....м, широчина ... м

6.Просеки за **въжени линии:** .....бр.

допустимо разстояние между просеките ..... м., дължина ..... м., широчина ..... м.

7.Направа на технологични просеки .....бр.

допустимо разстояние между тях .....м., дължина .....м., широчина ..... м.

8.Изграждане на нови временни складове (бр., площ в ха)

Брой складове ...3... **бр. Изграждането им ще става извън заливните зони на реките и пътното платно на горските пътища.**

9.Мерки за опазване на оставащите на корен дървета, подраста, младиняка и почвата.

Дърветата, подлежащи на сеч, ще се повалят в посока, свободна от подраст, младиняк и стоящи дървета.

При извоза оставащите на корен дървета ще се опазват от нараняване.

10.Начини за почистване на сечището

Равномерно разхвърляне на вършината по-целата площ

Няма да се допуска оставяне на остатъци от сечта на разстояние по-малко от 20 м от краищата на пътното платно на пътищата от РПМ, на горските пътища, и на разстояние, не по-малко от 5 м от краищата на останалите автомобилни пътища, както и да не попадат във водните течения.

11.Други указания:

Извозената на временните складове дървесина ще се окачествява, кубира, надписва и складира на лонг без да се допира до стоящи дървета. Технологичната такава и дървата за огрев ще се подреждат на фигури.

Зареждането с ГСМ ще става само на определените за целта места.

Всички горивосмазочни и битови отпадъци ежедневно ще се събират, изнасят извън горските територии и изхвърлят на определените за това места.

Ще се спазват изискванията на сертификат по FSC - NC – FM/COC - 014931.

12.Всички операции по подготвителните и основните работи ще се извършват съгласно изискванията на Правилника за здравословни и безопасни условия на труд в горите и правилата за противопожарна безопасност в горите. Обектите се оборудват с противопожарни средства съгласно Наредба № 8 от 11.05.2012 г.

ЗАПОЗНАТ с технологичния план: ...../попълва се след издаването на позволителното за сеч/

Лицето по чл. 108, ал. 2 от ЗГ, на което е издадено позволително за сеч № .....

.....

/ трите имена, подпис, дата /

№ и дата на удостоверението за упражняване на лесовъдска практика: .....

ЗАПОЗНАТ с технологичния план: ...../попълва се след издаването на позволителното за сеч/

Лицето по чл. 108, ал. 2 от ЗГ, на което е издадено позволително за сеч № .....

.....

/ трите имена, подпис, дата /

№ и дата на удостоверението за упражняване на лесовъдска практика: .....

Изготвил: Зап. съгласно Регламент ЕС 2016/679 за защ. на л. данни
Стойко Атанасов
/име, фамилия,/ подпис
дата: 28.09.18 г.,
№ и дата на удостоверението за упражняване на лесовъдска практика: 4512/21.10.2011

Одобрил: Зап. съгл. Регламент ЕС 2016/679 за защ. на л. данни
инж. Ганчо Гулеков – лесничей
име, фамилия,/ подпис
дата: 28.09.18 г.,
№ и дата на удостоверението за упражняване на лесовъдска практика: 11800/31.08.2015 г.

ТЕХНОЛОГИЧЕН ПЛАН № 1.

За добив на дървесина от отдел 647 подотдел И
На ТП ДГС ПАНАГЮРИЩЕ /попълва се само за държавни гори/
Община П-ще; Землище Елшица;
имот с (кадастрален идентификатор/КВС) №....., /попълва се само за недържавни гори/

I. Схема за добива на дървесина от насаждението

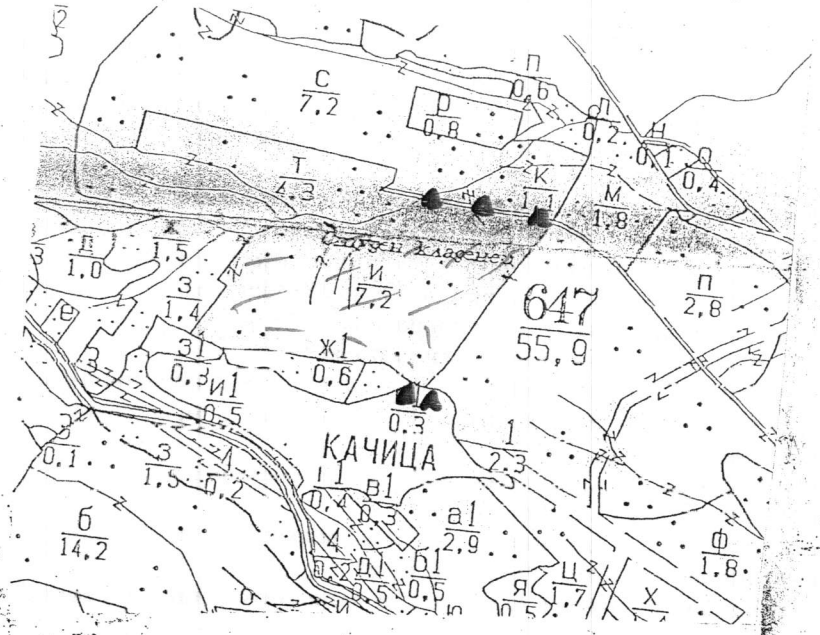

Легенда:

- ±±±± проектирани коларски вр. извозни пътища
- съществуващи извозни пътища
- съществуващ автомобилен път
- технологична просека
- насаждение
- място за отпадъци
- »»»» проектирани тракторни вр. извозни пътища
- ▲▲▲ временен склад Качица
- xxxxxx трасе на въжена линия
- проектиран автомобилен път
- немаркирана част
- място за смяна на ГСМ

На схемата задължително се нанасят контурите на насаждението/имота, съществуващите и проектирани временни горски пътища, технологичните просеки, просеките за въжени линии, извозни пътища, временни складове както и връзката им със съществуващата автомобилна пътна мрежа.

II. Характеристика на насаждението

1. Вид на сечта Пробирка
   Втори вид сеч ...../ интензивност 10 %
2. Площ на подотдела 7,2 ха. Размер на сечището 7,2 ха.
3. Състав по план/програма 7 бор, 3 бор. Акц., действителен 7 бор 10
4. Запас на 1 ха: с клони 325 куб.м/ха, без клони 266 куб. м/ха.
5. Среден наклон на терена 21 градуса.
6. Очакван добив от маркираната дървесина 274 лежаща маса, куб.м.

дърв. вид / категория	7 бор				дърв. вид / категория	7 бор				дърв. вид / категория	7 бор			
едра	26				дребна	2				върши[illegible]	16			
средна	97				дърва	133								

8.Средно извозно разстояние ...150.....м.

9.Други характеристики на насаждението / *подчертава се вярното*/ – вододайна зона, 200 м край язовир горна граница на гората, скално-урвест терен с наклон над 30 ^{0}, гора около ц. на пр. зам., защитна ивица н: ЖП линия, защитна ивица край река, 200 м около хижа, техн. пр. борба с ерозия, Натура 2000, защитени територии, семепроизводствено н-я, ловностоп. територия, курортна гора, зелена зона, извънселищен парк местообитания 9110; 9130; 9170; 91W0; 91Z0; 91AA; 91E0; 91M0, сватбовища, надлесни дървета, сервитути защитени видове, описани в доклада за гори с висока консервационна стойност, мъртва дървесина, биологично разнообразие и др.

ГВКС: ...БКС-2.....

III. Технологични указания

1.Дървесината в насаждението да се добива при спазване на технологичната схема по т. I

2.Сечта ще се извършва с **БМТ.**

Кастренето на отсечените стъбла ще се извършва / *подчертава се вярното*/ **- в сечище / на временен склад.**

Разкрояването на стъблата ще се извършва / *подчертава се вярното*/ **- в сечище / на временен склад.**

3.Извозът от сечището до временните складове ще се осъществява с / *подчертава се вярното*/ - **животинска тяга / трактор на цели стъбла / дълги секции / къси секции / сортименти / с влачене по терена / изцяло натоварени.**

Ще се използват техники и технологии, които да не нарушават земната повърхност.

Пресичането на водните течения ще става перпендикулярно, като се изградят помощни съоръжения (мостове, проходи и скари) / Няма да се пресичат водни течения./ *подчертава се вярното*/ .

4.Проектирани нови горски автомобилни пътища съгласно Наредба 5 за строителството в горските територии **без** промяна на предназначението им: дължина .....м. широчина .....м.

5.Изграждане и ремонт на временни извозни горски пътища:

5.1 Тракторни – разстояние между тях ..м (не по-малко от 40 м), дължина..м, широчина 4 м.

5.2 Коларски - разстояние между тях.....м (не по-малко от 40 м), дължина ...м, широчина .. м

6.Просеки за въжени линии: ..... бр.

допустимо разстояние между просеките ..... м., дължина ..... м., широчина ..... м.

7.Направа на технологични просеки .....бр.

допустимо разстояние между тях .....м., дължина .....м., широчина ..... м.

8.Изграждане на нови временни складове (бр., площ в ха)

Брой складове ..5... бр. Изграждането им ще става извън заливните зони на реките и пътното платно на горските пътища.

9.Мерки за опазване на оставащите на корен дървета, подраста, младиняка и почвата.

Дърветата, подлежащи на сеч, ще се повалят в посока, свободна от подраст, младиняк и стоящи дървета.

При извоза оставащите на корен дървета ще се опазват от нараняване.

10.Начини за почистване на сечището

Равномерно разхвърляне на вършината по цялата площ

Няма да се допуска оставяне на остатъци от сечта на разстояние по-малко от 20 м от краищата на пътното платно на пътищата от РПМ, на горските пътища, и на разстояние, не по-малко от 5 м от краищата на останалите автомобилни пътища, както и да не попадат във водните течения.

11.Други указания:

Извозената на временните складове дървесина ще се окачествява, кубира, надписва и складира на лонг и без да се допира до стоящи дървета. Технологичната такава и дървата за огрев ще се подреждат на фигури.

Зареждането с ГСМ ще става само на определените за целта места.

Всички горивосмазочни и битови отпадъци ежедневно ще се събират, изнасят извън горските територии и изхвърлят на определените за това места.

Ще се спазват изискванията на сертификат по FSC - NC – FM/COC - 014931.

12.Всички операции по подготвителните и основните работи ще се извършват съгласно изискванията на Правилника за здравословни и безопасни условия на труд в горите и правилата за противопожарна безопасност в горите. Обектите се оборудват с противопожарни средства съгласно Наредба № 8 от 11.05.2012 г.

ЗАПОЗНАТ с технологичния план: ...../попълва се след издаването на позволителното за сеч/

Лицето по чл. 108, ал. 2 от ЗГ, на което е издадено позволително за сеч № .....

.....

/ трите имена, подпис, дата /

№ и дата на удостоверението за упражняване на лесовъдска практика: .....

ЗАПОЗНАТ с технологичния план: ...../попълва се след издаването на позволителното за сеч/

Лицето по чл. 108, ал. 2 от ЗГ, на което е издадено позволително за сеч № .....

.....

/ трите имена, подпис, дата /

№ и дата на удостоверението за упражняване на лесовъдска практика: .....

ИЗГОТВИЛ:
Илия Рабаджийски, гор. стражар
/име, фамилия/, подпис: Зап. съгл. Регламент ЕС 2016/679 за защ. на л. данни
дата: 26.9.2019 г. 12:16:44,
№ и дата на удостоверението за упражняване на лесовъдска практика: 11530 / 24.6.2015 г.

Образец ... 53, ал. 6 от НСГ

ОДОБРИЛ:
инж. Ганчо Гулеков - лесничей
/име, фамилия/, подпис: Зап. съгласно Регламент
дата: ..... ЕС 2016/679 За защ. на л. данни
№ и дата на удостоверението за упражняване на лесовъдска практика: 11800 / 31.8.2015 г.

ТЕХНОЛОГИЧЕН ПЛАН № ....

ЗА ДОБИВ НА ДЪРВЕСИНА от отдел: "654" подотдел: "г"

на ТП ДГС/ДЛС: **Панагюрище** */попълва се само за държавни гори/*
Община: **Панагюрище**; Землище: **с. Елшица**; имот с (кад.идентиф./КВС) № ..... */попълва се само за недържавни гори/*

I. Схема за добива на дървесина от насаждението

М 1:10000

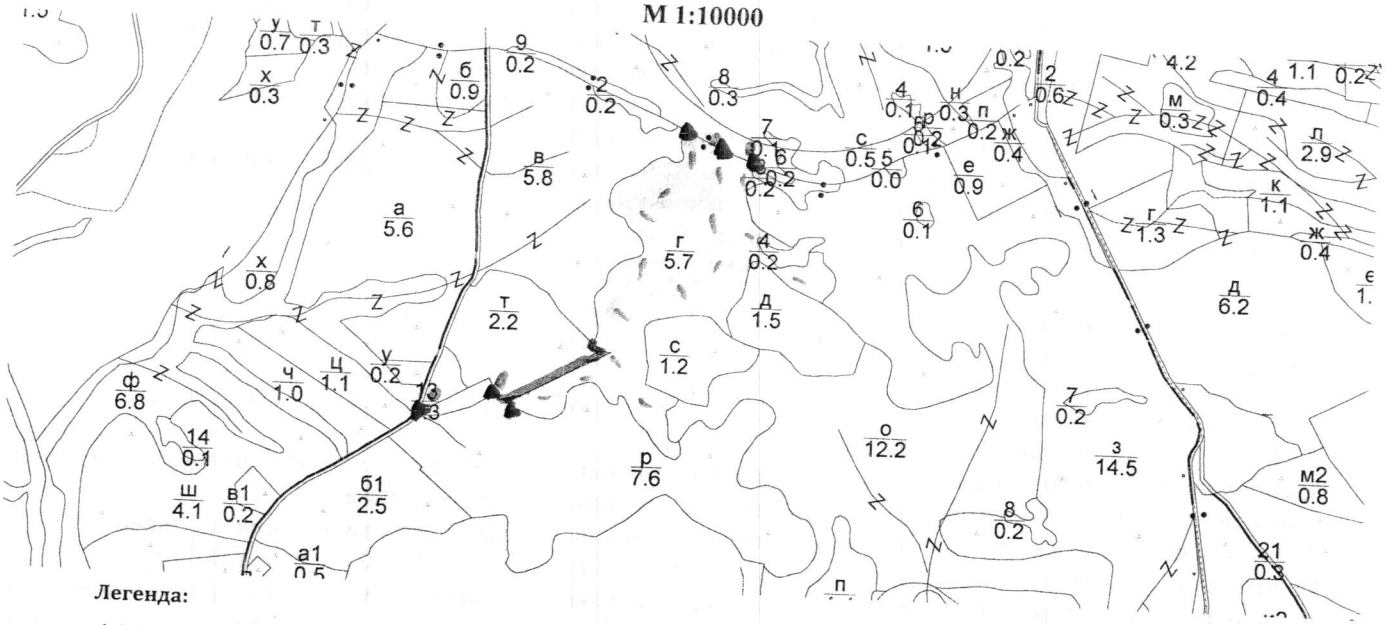

Легенда:

± ± ± ± проектирани коларски вр. извозни пътища
съществуващи извозни пътища
======= съществуващ автомобилен път
^^^^^^ технологична просека
място за отпадъци
насаждение
»»»» проектирани тракторни вр. извозни пътища
▲ ▲ ▲ временен склад Богданица
xxxxxx трасе на въжена линия
=+=+=+= проектиран автомобилен път
Частен имот граница
място за смяна на ГСМ

На схемата задължително се нанасят контурите на насаждението/имота, съществуващите и проектирани временни горски пътища, технологичните просеки, просеките за въжени линии, извозни пътища, временни складове както и връзката им със съществуващата автомобилна пътна мрежа

II. Характеристика на насаждението

1. Вид на сечта: Гола за акацията
Втори вид сеч: ..... / интензивност - **100 %;**

2. Площ на подотдела: 5.7 ха. Размер на сечището: ..... 5,7 ..... ха; / интензивност .....%;

3. Състав по план/програма: Акация - 10, Черен бор - 0; **4. Действителен:** Акация - 10;

5. Запас на 1 ха с клони: 61 куб.м/ха, без клони: **58** куб. м/ха;

6. Среден наклон на терена: 18 градуса;

7. Очакван добив от маркираната дървесина: 413 лежаща маса, куб.м;

дърв. вид / категория	Акация					дърв. вид / категория	Акация							
Едра														
Средна						Дребна								
						Дърва	413					Вър-шина	12	

8. Наличие и характеристика на подраста преди сечта *(състав, възраст, средна височина, % на покритие)*
.....
.....

9. Средно извозно разстояние: ..... 150 ..... м.

GISExplorer

10. Други характеристики на насаждението /подчертава се вярното/ вододайна зона, 200 м край язовир, горна граница на гората, скално-урвест терен с наклон над 30 ^{0}, гора около ц. на пр. зам., защитна ивища на ЖП линия, защитна ивица край река, 200 м около хижа, техн. пр. борба с ерозия, Натура 2000, защитени територии, семепроизводствено н-я, ловностоп. територия, курортна гора, зелена зона, извънселищен парк, местообитания 9110; 9130; 9170; 91W0; 91Z0; 91AA; 91E0; 91M0, сватбовища, надлесни дървета, сервитути, защитени видове, описани в доклада за гори с висока консервационна стойност, мъртва дървесина, биологично разнообразие и др.

ГВКС: ВКС - 2

III. Технологични указания

1. Дървесината в насаждението да се добива при спазване на технологичната схема по т. I

2. Сечта ще се извършва с БМТ.

Кастренето на отсечените стъбла ще се извършва /подчертава се вярното/ - в сечище/на временен склад

Разкройването ще се извършва /подчертава се вярното/ - в сечище/на временен склад

3. Извозът от сечището до временните складове ще се осъществява с /подчертава се вярното/ - животинска тяга трактор цели стъбла / дълги секции / къси секции / сортименти / с влачене по терена / изцяло натоварени.

Ще се използват техники и технологии, които да не нарушават земната повърхност.

Пресичането на водни течения ще става перпендикулярно, като се изградят помощни съоражения (мостове, проходи и скари) / няма де се пресичат водни течения. /подчертава се вярното/

4. Проектирани нови горски автомобилни пътища съгласно Наредба 5 за строителството в горските територии без промяна на предназначението им: дължина .....м., широчина .....м.

5. Изграждане и ремонт на временни извозни горски пътища:

5.1. Тракторни допустимо разстояние между тях .....м (не по-малко от 40 м), дължина .....м, широчина 4 м.

5.2. Коларски - разстояние между тях.....м (не по-малко от 40 м), дължина .....м, широчина ... м

6. Просеки за въжени линии: ..... бр.

допустимо разстояние между просеките: ..... м., дължина: ..... м., широчина: ..... м.

7. Направа на технологични просеки: .....бр.

допустимо разстояние между тях: .....м., дължина: .....м., широчина: ..... м.

8. Изграждане на нови временни складове: (бр., площ в ха)

Брой складове 6..бр. Изграждането им ще става извън заливните зони на реките и пътното платно на горските пътища.

9. Мерки за опазване на оставащите на корен дървета, подраста, младиняка и почвата:

Дърветата, подлежащи на сеч, ще се повалят в посока, свободна от подраст, младиняк и стоящи дървета.

10. Начини за почистване на сечището: Събиране на вершината на купчини

Няма да се допуска оставяне на остатъци от сечта на разстояние по-малко от 20 м от краищата на пътното платно на пътищата от РПМ, на горските пътища, и на разстояние, не по-малко от 5 м от краищата на останалите автомобилни пътища, както и да не попадат във водните течения.

11. Други указания: Извозената на временните складове дървесина ще се окачествява, кубира, надписва и складира на лонгони без да се допира до стоящи дървета. Технологичната такава и дървата за огрев ще се подреждат на фигури. Зареждането с ГСМ ще става само на определените за целта места. Всички горивосмазочни и битови отпадъци ежедневно ще се събират, изнасят извън горските територии и изхвърлят на определените за това места. Ще се спазват изискванията на сертификат по FSC - NC FM/COC- 014931.

12. Всички операции по подготвителните и основните работи да се извършват съгласно изискванията на Правилника за здравословни и безопасни условия на труд в горите и правилата за противопожарна безопасност в горите. Обектите са оборудвани с противопожарни средства съгласно Наредба №8 от 11.05.2012 г.

ЗАПОЗНАТ с технологичния план: .....

/попълва се след издаването на позволителното за сеч/

Лицето по чл. 108, ал. 2 от ЗГ, на което е издадено позволително за сеч № ..... от ..... г.

.....

/ трите имена, подпис, дата /

№ и дата на удостоверението за упражняване на лесовъдска практика: .....

ЗАПОЗНАТ с технологичния план: .....

/попълва се след издаването на позволителното за сеч/

Лицето по чл. 108, ал. 2 от ЗГ, на което е издадено позволително за сеч № ..... от ..... г.

.....

/ трите имена, подпис, дата /

№ и дата на удостоверението за упражняване на лесовъдска практика: .....

GISExplorer